


„აფხაზეთის ტერიტორიაზე არსებული კულტურული ძეგლები“

„აფხაზეთი“



აფხაზეთი (აფხ. Аԥсны [აფსნჲ]) – საქართველოს ისტორიულ-გეოგრაფიული მხარე, ქვეყნის ჩრდილო-დასავლეთით, შავი ზღვის აღმოსავლეთ სანაპიროზე, დღეს ავტონომიური რესპუბლიკის სტატუსით, უკავია 8,7 ათ. კვ.კმ. ტერიტორია მდინარეებს ენგურსა და ფსოუს შორის. ოკუპირებულია რუსეთის ფედერაციის შეიარაღებული ძალების მიერ 2008 წლის რუსეთ-საქართველოს ომის შემდგომ (იხ. საქართველოს კანონი ოკუპირებული ტერიტორიების შესახებ), იმართება მარიონეტული დე ფაქტო ხელისუფლების მიერ. მისი დამოუკიდებლობა აღიარა რუსეთმა და სხვადასხვა გარიგებების სანაცვლოდ ნიკარაგუამ, ვენესუელამ და ნაურუმ. ჩრდილოეთით ესაზღვრება რუსეთის ფედერაციას, სამხრეთ-აღმოსავლეთით საოკუპაციო ხაზი გადის სამეგრელო-ზემო სვანეთის მხარის ადმინისტრაციული საზღვრის გასწვრივ.

„ბზიფის ტაძარი“




ბზიფის ციხის ეკლესია ჯვარ-გუმბათოვანი „ჩანერილი ჯვრის“ ტიპისაა, სამი შვერთარილდება IX საუკუნის II ნახევრით. მისი კედლები მოპირკეთებულია თლილი ქვითავესართებითაა შემკული. ტაძრის აღმოსავლეთით ჩანს კიდევ ერთი, უფრო ძველი

ბზიფის ციხე ორი ნაწილისაგან შედგება. ციხის ზედა ნაწილში მდებარეობდა ტაძარი, ქვედა ნაწილში კი მდებარეობდა სამხედრო ნაწილი. ციხის გადისა და გადსასვლელს მდინარეზე გადაიდგა ძველი გზა. ციხე კეტავდა ბზიფის ხეობას და დატანებული აქვდა რომელიც აგებულია კარგად დამუშავებული კირქვის კვადრებით, დატანებულია ნახევრად წრიული კოშკები, კონტრაფორსები.


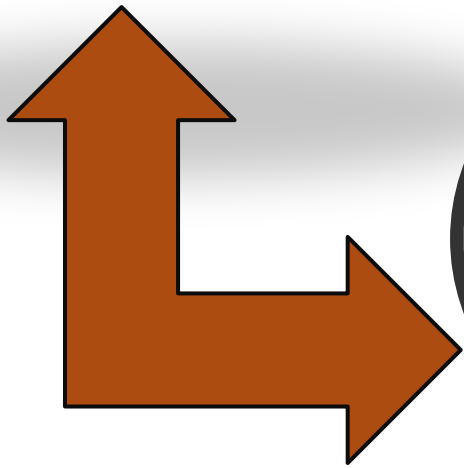



„დრანდის ღვთის მშობლის მიძინების ტაძარი“



ოფელ დრანდაში მდებარეობს. იგი VI-VII საუკუნეებით თარიღდება. ეკლესია აგურითა და რიყის ქვით ნაგებ ჯვარ-გუმბათოვან ნაგებობას წარმოადგენს, რომელიც გეგმით ახლოს დგას მცხეთის ჯვართან. ტაძრის ხუროთდრანდის ღვთისმშობლის მიძინების ტაძარი აფხაზეთში, გულრიფშის მუნიციპალიტეტის მოძღვრულ გადანყვეტაში შეინიშნება ბიზანტიური და ქართული მხატვრული მისწრაფებების შერწყმა და იგი ქართული კულტურის ერთ-ერთი საინტერესო და საყურადღებო ნიმუშია. დრანდის ტაძარი X-XVII საუკუნეებში საეპისკოპოსო ცენტრს წარმოადგენდა. ეკლესიამ რამდენჯერმეა გადაკეთებული და გარკვეულწილად დაკარგული აქვს პირვანდელი სახე. 1681 წლის 18 მაისს ის ოსმალების საზღვაო დესანტმა დაარბია. 1681 წელს აფხაზების მიერ ოდიშის სამთავროს ჩრდილო-დასავლეთ ნაწილის დაპყრობის შემდეგ, დრანდის საეპისკოპოსო გაუქმდა და ამ დროიდან დრანდის ტაძარი დიდხანს იყო მიტოვებული. 1871 წელს, იმერეთის ეპისკოპოსის - გაბრიელ ქიქოძის მონდომებით, ეკლესია აღადგინეს და ღვთისმსახურებაც განახლდა.





დათარილება

დრანდის ტაძარი რამდენჯერმე არის გადაკეთებული, რამაც მისი შესწავლა გააძნელა. XIX საუკუნეში ცნობილი არ იყო დრანდის ტაძრის აგების დრო და მას რუსი მკვლევარები მიახლოებით VIII-X (პავლინოვი), XI (ტოლსტოი, კონდაკოვი) საუკუნეებით ათარილებდნენ. გ. ჩუბინაშვილმა ტაძრის ხუროთმოძღვრული ანალიზის შედეგად იგი მიიჩნია მცხეთის ჯვრის (VI ს.) ვარიაციად, მასთან დაკავშირებულ, მაგრამ შესამჩნევად დამოუკიდებელ ნაგებობად, რომელშიც ქართულთან ბიზანტიური ხასიათის მხატვრული ელემენტებია შერწყმული. ეს შეხედულება გაიზიარა ლ. რჩეულიშვილმა. ე. ნოიბაუერმა ის IX საუკუნის ძეგლად მიიჩნია. ხელოვნებათმცოდნე რუსუდან მეფისაშვილი ძეგლს VIII საუკუნის მინურულით, „აფხაზთა“ სამეფოს ჩამოყალიბების პერიოდით ათარილებს. მისი მოსაზრებით, ტაძარი აგებულია მონვეული ხელოსნის მიერ. რაც შეეხება ძეგლის ხუროთმოძღვარს, ის ადგილობრივია, რადგან თუ ძეგლში ერთი მხრივ ამკარაა ბიზანტიური საფუძველი, მეორე მხრივ ჩანს, რომ ხუროთმოძღვარი სისხლხორცეულად არის ჩართული იმ შემოქმედებით პროცესებში, რომელიც გარდამავალი პერიოდის (VIII-IX სს.) საქართველოს ძეგლებს ახასიათებს. მ. ხოტელაშვილისა და ა. იაკობსონის აზრით, ტაძრის დათარილებისათვის მნიშვნელოვანია მისი თანმხლები მასალა - კერამიკა, რომელიც V-VI საუკუნეებით თარიღდება.

ფოქვეშის ეკლესია

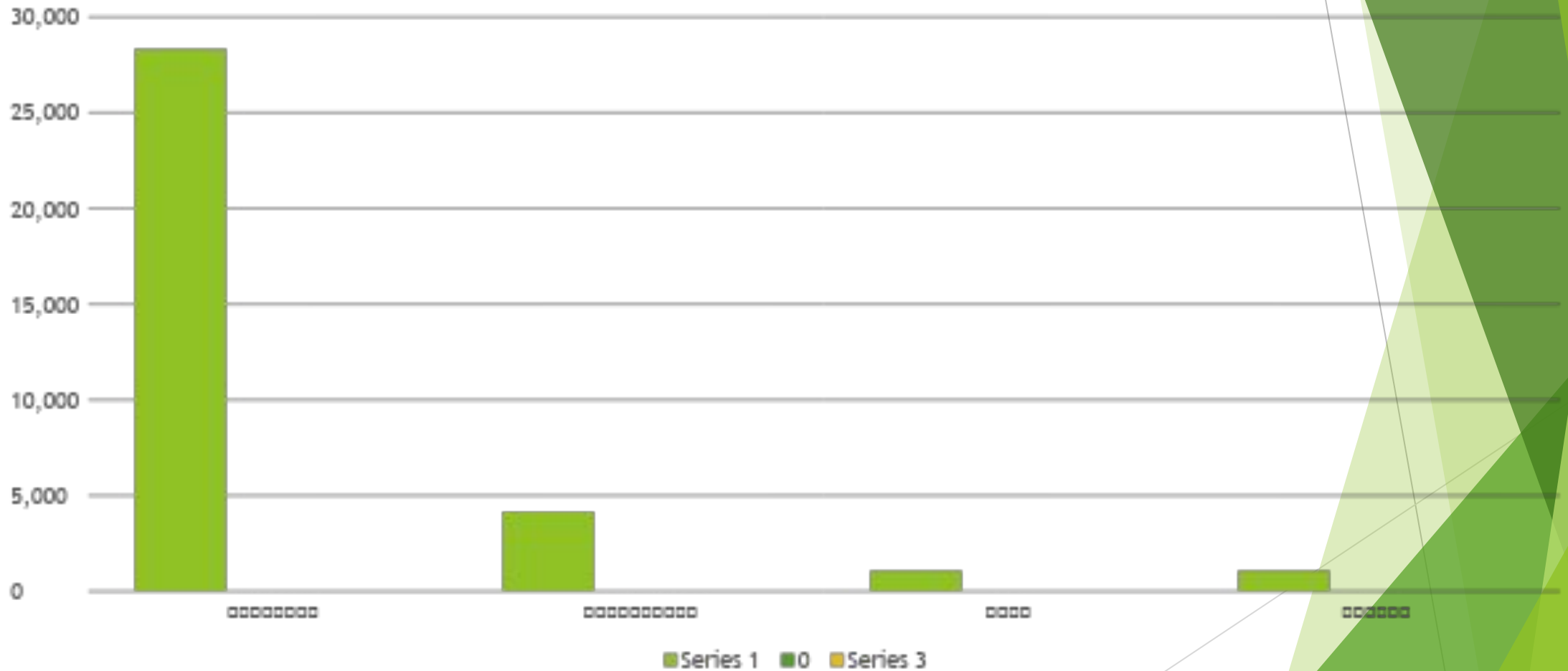
დრანდის ტაძარი რამდენჯერმე არის გადაკეთებული, რამაც მისი შესწავლა გააძნელა.

XIX საუკუნეში ცნობილი არ იყო დრანდის ტაძრის აგების დრო და მას რუსი მკვლევარები მიახლოებით VIII-X (პავლინოვი), XI (ტოლსტოი, კონდაკოვი) საუკუნეებით ათარილებდნენ. გ. ჩუბინაშვილმა ტაძრის ხუროთმოძღვრული ანალიზის შედეგად იგი მიიჩნია მცხეთის ჯვრის (VI ს.) ვარიანტად, მასთან დაკავშირებულ, მაგრამ შესამჩნევად დამოუკიდებელ ნაგებობად, რომელშიც ქართულთან ბიზანტიური ხასიათის მნატვრული ელემენტებია შერწყმული. ეს შეხედულება გაიზიარა ლ. რჩეულიშვილმა. ე. ნოიბაუერმა ის IX საუკუნის ძეგლად მიიჩნია. ხელოვნებათმცოდნე რუსუდან მეფისაშვილი ძეგლს VIII საუკუნის მიწურულით, „აფხაზთა“ სამეფოს ჩამოყალიბების პერიოდით ათარილებს. მისი მოსაზრებით, ტაძარი აგებულია მონვეული ხელოსნის მიერ. რაც შეეხება ძეგლის ხუროთმოძღვარს, ის ადგილობრივია, რადგან თუ ძეგლში ერთი მხრივ ამკარაა ბიზანტიური საფუძველი, მეორე მხრივ ჩანს, რომ ხუროთმოძღვარი სისხლხორცეულად არის ჩართული იმ შემოქმედებით პროცესებში, რომელიც გარდამავალი პერიოდის (VIII-IX სს.) საქართველოს ძეგლებს ახასიათებს. მ. ხოტელაშვილისა და ა. იაკობსონის აზრით, ტაძრის დათარილებისათვის მნიშვნელოვანია მისი თანმხლები მასალა - კერამიკა, რომელიც V-VI საუკუნეებით თარიღდება.





აფხაზეთის მოსახლეობის შემადგენლობა



▶ აფხაზეთის ტერიტორიაზე არსებული ძეგლები


▶ ბედიის მონასტერი

▶ **ბედიის მონასტერი** აფხაზეთში, ოჩამჩირის მუნიციპალიტეტში, სოფელ ბეღიაში მდებარეობს. აფხაზეთის ტერიტორია დღესდღეობით ოკუპირებულია რუსეთის მიერ. “ღადიანთა ქრონიკის” მიხედვით, ღღევანდელი გაძრის ადგილას, ბაგრატ III-ს X საუკუნის მიწურულს, 999 წელს, ეკლესია აუშენებია: “წელსა შეთ (999წ) ბაგრატ, ძემან გურგენ მეფისამან კუროპალაგმან ბეღია აღაშენა”. აქვე არიან დაკრძალული გაერთიანებული საქართველოს პირველი მეფე ბაგრატ III და დედამისი - დედოფალი გურანდუხტი. ბეგრატ III-ის აგებულ გაძარს ჩვენამდე არ მოუღწევია. 1968 წელს ლ. ხიმშიაშვილმა სარესტავრაციო სამუშაოების დროს ამჟამინდელი ეკლესიის ქვეშ მასზე დიდი ნაგებობის, ბაგრატ III-ის დროინდელი გაძრის საძირკვლისა და იატაკის ნაშთი აღმოაჩინა. ჩვენამდე მოღწეული გაძარი ძველ ნაშთებზეა დაშენებული XIII საუკუნის მეორე ნახევარში და მის მორთულობაში გამოყენებულია თავდაპირველი გაძრის რელიეფები. ბედიის მონასტერი გამორჩეული ყოფილა სილამაზითა და სიმდიდრით. ბედიის გაძრის განძიდან შემორჩენილია ლითონზე ჭედურობის შესანიშნავი ნიმუში, ცნობილი ოქროს ბარძიმი, რომელიც საქართველოს ხელოვნების მუზეუმშია დაცული. აღსანიშნავია ბედიის გაძრის წარწერები, რომლებსაც დიდი მნიშვნელობა აქვს ინფორმაციული თვალსაზრისით და ქვეყნის პოლიტიკური და კულტურული ცხოვრების შესახებ გვაწვდიან ცნობებს. 2000-იან წლებში აფხაზეთის დე-ფაქტო ხელისუფლებამ გაძარს რესტავრაცია ჩაუგარა, რის შედეგადაც დაირღვა გაძრის პირვანდელი სახე, გადაღებეს მონასტრის კედლები და ფრესკები, მათ შორის ბაგრატ III-ის უნიკალური ფრესკა.



აბაათას ეკლესია

აბაათას ეკლესია [აფხაზეთში](#), [გაგრის მუნიციპალიტეტში](#), ძველი გაგრის მიდამოებში მდებარეობს, აბაათას სახელით ცნობილი ციხის ტერიტორიაზე. იგი VI საუკუნით თარიღდება და მრავალჯერაა შეკეთებული. ტაძარი სამეკლესიან ბაზილიკას წარმოადგენს. მთავარი ეკლესია, გვერდითა ეკლესიებთან შედარებით, მაღალი და განიერია. სამივე ეკლესია აღმოსავლეთით აფსიდით სრულდება. მთავარი ნაწილი გვერდითებს კარით უკავშირდება. ძირითადი დარბაზი ცილინდრული კამარითაა გადახურული, რომელიც ნალისებრ საბჯენ თაღს ეყრდნობა. შიდა სივრცე გაშლილი, დიდი და ნათელია, იგი ერთი აღმოსავლეთის, ორი დასავლეთის და სამი სამხრეთის სარკმლით ნათდება. სარკმლები თაღოვანია და შიგნიდან გარეთ მკვეთრად ვიწროვდება. სამხრეთის შუა სარკმლის თაღს ნალისებრი მოხაზულობა აქვს. სამივე ეკლესიას დამოუკიდებელი შესასვლელი აქვს, მთავარ და ჩრდილოეთის ეკლესიას - დასავლეთიდან, სამხრეთის ეკლესიას კი - სამხრეთ



AMKHAZAN CHURCHES.RU

ბაბუშერას კოშკი

ბაბუშერას კოშკი [აფხაზეთში, გულრიფშის მუნიციპალიტეტის](#) სოფელ ბაბუშერაში მდებარეობს. აფხაზეთის ტერიტორია დღესდღეობით ოკუპირებულია რუსეთის მიერ. იგი XVI-XVIII საუკუნეებით თარიღდება. ძეგლმა ჩვენამდე ძალიან დაზიანებული სახით მოაღწია, კედლები მხოლოდ სამი მეტრის სიმაღლეზეა შემორჩენილი. კოშკი გეგმაში წრიული მოხაზულობისაა. ნაგებობის დიდი ნაწილი მიწაშია ჩაფლული და გაწმენდას საჭიროებს. კედლების შემორჩენილ ნაწილზე ჩანს სათოფურები და თიხის მილები, სართულშუა გადახურვა ჩაქცეულია. კოშკის შიდა დიამეტრი 4 მეტრს აღწევს, კედლების სისქე კი 1.5 მეტრია. ბაბუშერას კოშკი ნაგებია რიყის ქვით კირის დუღაბზე.



აფხაზეთში არსებული

კულტურული ძეგლები

ილორის წმინდა გიორგის ეკლესია



ილორის წმინდა გიორგის ეკლესია – XI საუკუნის ქართული ხუროთმოძღვრების ძეგლი, რომელიც აგებულია სოფ. ილორის (ორამჩირის მუნიციპალიტეტი) შუაგულში, შუასაუკუნეების საქართველოს უმნიშვნელოვანეს სალოცავს წარმოადგენდა. პროპორციათა მოხდენილობითა და შესრულების ტექნიკური დონით იგი ექცევა ნაგებობათა იმ წრეში, რომელშიც ჩანს შუა საუკუნეების საქართველოს ნამყვანი რეგიონების მხატვრული მისწრაფებანი. **2006** წლის **7** ნოემბერს, საქართველოს პრეზიდენტის ბრძანებულების თანახმად მიენიჭა ეროვნული მნიშვნელობის კულტურის უძრავი ძეგლის კატეგორია.


ილორის ეკლესია აფსიდით დასრულებული ერთნავიანი ნაგებობაა, რომელსაც ჩრდილოეთიდან, სამხრეთიდან და დასავლეთიდან სხვადასხვა ხანის მინაშენები აქვს. აღმოსავლეთ ფასადზე შემონახულია ძველი ქართული წარწერებიანი 5 ქვა, რომლებიც ასევე XI საუკუნის I მეოთხედით თარიღდება. XVII საუკუნეში ილორის ეკლესია ლევან II დადიანმა შეაკეთა. **1730** წელს ოდიშის სამთავროში შემოჭრილმა თურქთა ლაშქარმა გადაწვა. მაშინ განადგურდა ტაძრის მოხატულობაც, თუმცა მალევე აღადგინეს ოდიშის მთავრებმა. იმერეთის მეფეებმა ალექსანდრე V-მ (**1720-1752** წწ.), სოლომონ I-მა (**1752-1784** წწ.), დავით II-მ (**1784-1789** წწ.) და სოლომონ II-მ (**1789-1810** წწ) მას ყმები და მამულები შესწირეს. ძეგლი საფუძვლიანად შეაკეთეს XIX საუკუნის **40**-იან წლებში.



სიძველეები

1868 წელს ძეგლი მოინახულა და აღწერა დიმიტრი ბაქრაძემ. **1888** წელს აფხაზეთში ექსპედიციით იმყოფებოდა ა. მ. პავლინოვი. ექსპედიციის ფარგლებში დათვალიერებული იყო ილორის ტაძარიც და მასში არსებული სინმინდეებიც[4]. აღსანიშნავია, რომ ექსპედიციის დროს გადაღებული ფოტოები დაცულია რუსული არქიტექტურული ფოტოგრაფიის პიონერის ივანე ბარშჩევსკის კოლექციაში. ექსპედიციის დროს აღწერილი იყო ილორის ეკლესიაში დაცული ორი ბარძიმი და მტრედის გამოსახულების საეკლესიო ნივთი, ასევე წმინდა გიორგის ორი, წმინდა ონოფრეს ორი, მაცხოვრისა და წინდა გიორგის სასწაულების ჭედური ხატები, ასევე წმინდა გიორგის ჭედური კარედი, რომელიც ილორის წმინდა გიორგის ეკლესიის უმთავრეს სარწმუნოებრივ რელიკვიას წარმოადგენდა.





თამარის ბიდი

აფხაზეთი



თამარის ხეივანი, ე.წ. ქვაბოა - განთავსებულია მდ. სვანეთის სოფ. თამარის სანაპირო კლდეების გვირგვინზე. მდინარე თამარის მდებარეობს,

ხეივანის სიგრძეა 20 მ, სიგანეა 10 მ. მდინარის სიგრძეა 100 მ. ხეივანი აგებულია VIII-XIII საუკუნეებში. იგი ერთდროულად (12.5 მ) ორი კალთის ფერდობს (სადაც სანაპირო მდინარის სიგრძეა 7.5 მ) სიგანე 2.2 მეტრისა,

ხეივანი აგებულია ქვიშის მტკნარ წყლისა და სხვა წყლის მტკნარ წყლისაგან დაცვაში. მდინარის სიგრძეა 100 მ. ხეივანი აგებულია VIII-XIII საუკუნეებში. იგი ერთდროულად (12.5 მ) ორი კალთის ფერდობს (სადაც სანაპირო მდინარის სიგრძეა 7.5 მ) სიგანე 2.2 მეტრისა,

ხეივანი აგებულია





მადლობა
ყურადღებისთვის!

